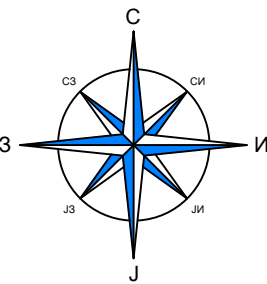
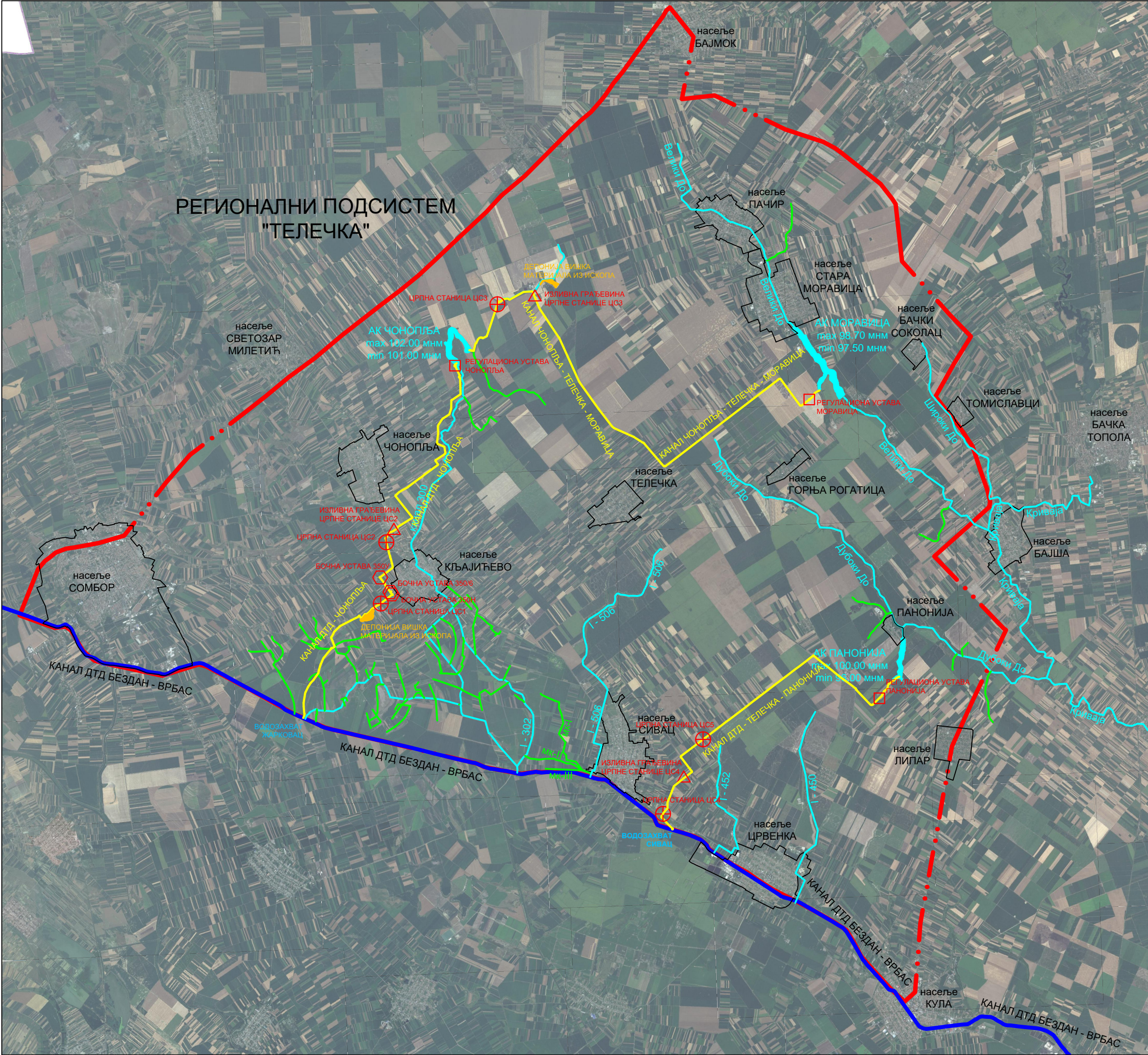


## **ГРАФИЧКИ ПРИКАЗ МИКРО И МАКРО ЛОКАЦИЈЕ**





МАКРОЛОКАЦИЈА  
РЕГИОНАЛНОГ ПОДСИСТЕМА  
„ТЕЛЕЧКА“

са приказом постојеће хидрографије

ЛЕГЕНДА:

- ОБУХВАТ ТЕЛЕЧКЕ
- ДТД КАНАЛ БЕЗДАН - ВРБАС
- АКУМУЛАЦИЈЕ
- ПОСТОЈЕЋА КАНАЛСКА МРЕЖА ГЛАВНИХ КАНАЛА
- ПОСТОЈЕЋА КАНАЛСКА МРЕЖА СЕКУНДАРНИХ КАНАЛА
- ТРАСА МАГИСТРАЛНИХ КАНАЛА
- ЦРПНА СТАНИЦА
- ИЗЛИВНА ГРАЂЕВИНА
- РЕГУЛАЦИОНА УСТАВА
- БОЧНА УСТАВА

 <b>hidroizgradnja d.o.o.</b> АД за студије, истраживања, пројектовање и инжењеринг са п.о.		Петра Драпшина 56 21000 Нови Сад	Инвеститор: ЈВП „Воде Војводине“ Нови Сад Булевар Михајла Пуплина 25, Нови Сад
Назив пројекта: <b>Идејно решење регионалног подсистема за наводњавање „Телечка“</b>			Ознака техн. докум.:
Одговорни пројектант: <b>Срђан Николетић, дипл. инж. грађ.</b> Број лиценце: 314 Р727 18	Назив дела пројекта: <b>Захтев о потреби процене утицаја на животну средину</b>	Датум: <b>фебруар 2025.</b>	
Одговорни пројектант: <b>Немања Милановић, маст. инж. грађ.</b> Број лиценце: 314 Р393 17	Назив објекта: <b>ПОДСИСТЕМ ЗА НАВОДЊАВАЊЕ</b>	Размера: <b>/</b>	
Пројектант: <b>Тамара Марјановић, маст. инж. грађ.</b>	Назив цртежа: <b>МАКРОЛОКАЦИЈА РЕГИОНАЛНОГ ПОДСИСТЕМА „ТЕЛЕЧКА“</b>	Број прилога: <b>1</b>	





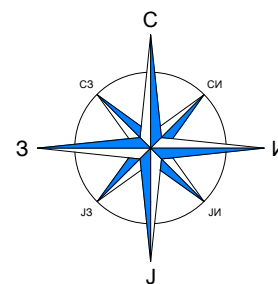
ДЕПОНИЈА  
вишка материјала  
из ископа

ЗА ДЕОНИЦУ КАНАЛА ДТД - ЧОНОПЉА km 9+485 - km 19+390  
ЗА МАГИСТРАЛНИ КАНАЛ ЧОНОПЉА-ТЕЛЕЧКА-МОРАВИЦА

К.О. ЧОНОПЉА

МИКРОЛОКАЦИЈА ПРЕДВИЋЕНА  
ЗА ДЕПОНИЈУ ВИШКА МАТЕРИЈАЛА  
ИЗ ИСКОПА

Р 1:1000



ЛЕГЕНДА:

- Предлог обухвата за ПДР
- Заузеће регионалног подсистема Телечка

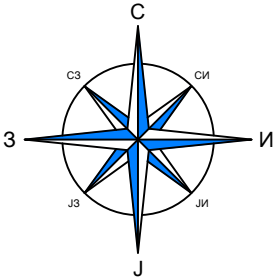
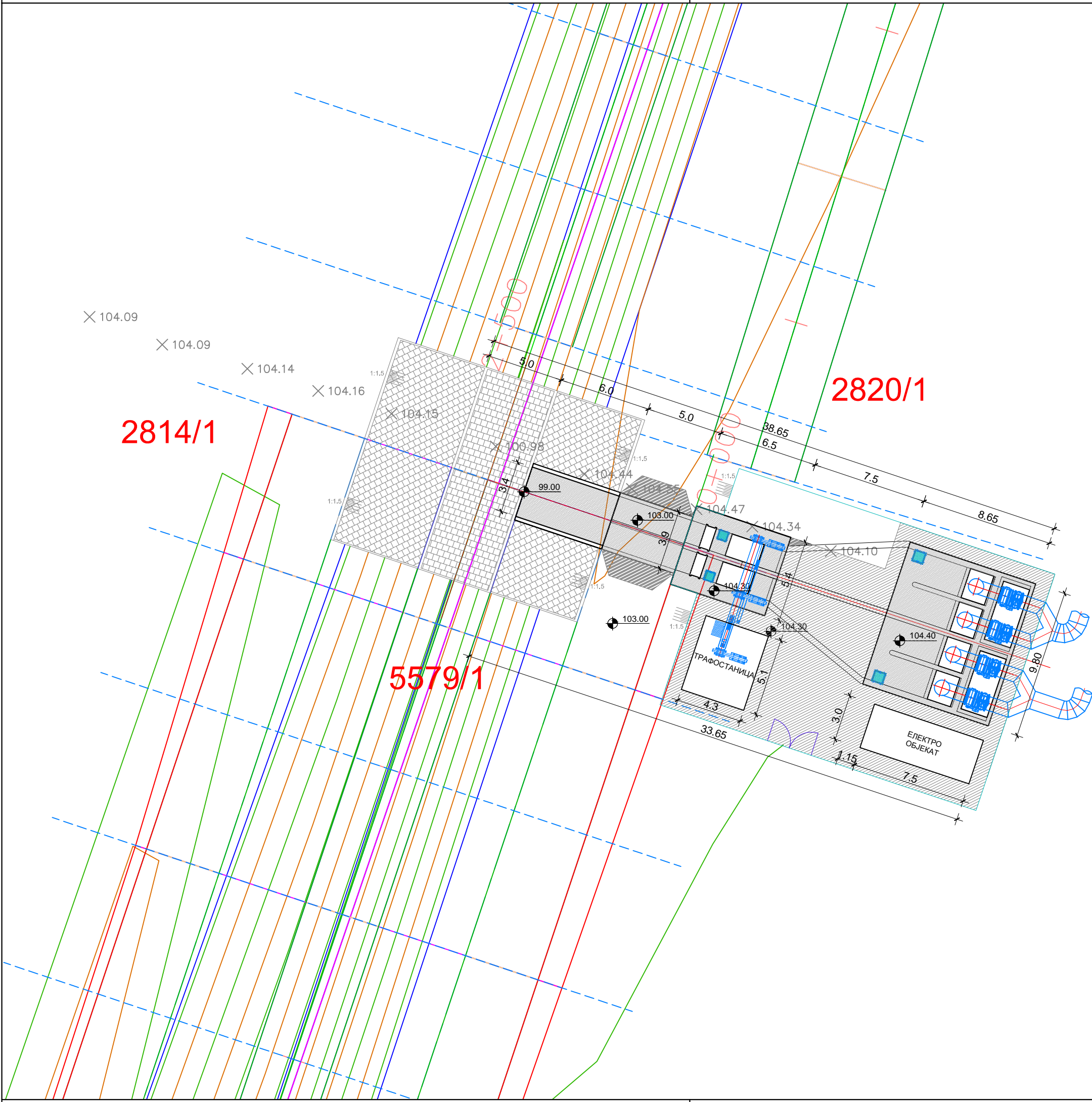
 <b>hidrozavod did</b> ДД за студије, истраживања, пројектовање и инжењеринг са п.о.		Петра Драгичина 56 21000 Нови Сад	Инвеститор: ЈВП „Вода Војводине“ Нови Сад Булевар Михаила Пупина 25, Нови Сад
Назив пројекта: <b>Идејно решење регионалног подсистема за наводњавање „Телечка“</b>		Ознака техн. докум.:	
Одговорни пројектант: Срђан Николетић, дипл. инж. грађ. Број лиценце: 314 Р727 18	Назив дела пројекта: Захтев о потреби процене утицаја на животну средину	Датум: Фебруар 2025.	
Одговорни пројектант: Немања Милановић, маг. инж. грађ. Број лиценце: 314 Р993 17	Назив објекта: ПОДСИСТЕМ ЗА НАВОДЊАВАЊЕ	Размера: Р 1:1000	
Пројектант: Тамара Мариновић, маг. инж. грађ.	Назив цртежа: МИКРОЛОКАЦИЈА ПРЕДВИЋЕНА ЗА ДЕПОНИЈУ ВИШКА МАТЕРИЈАЛА ИЗ ИСКОПА	Број прилога: 2	








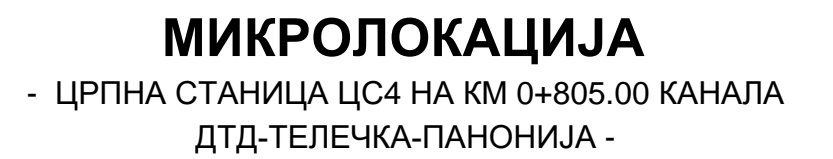




**МИКРОЛОКАЦИЈА - ЦРПНА СТАНИЦА**  
ЦСЗ НА КМ 2+490.00 КАНАЛА  
ЧОНОПЉА-ТЕЛЕЧКА-МОРАВИЦА -

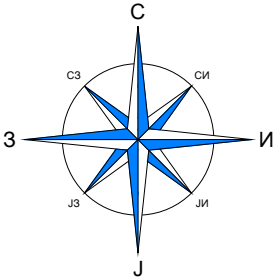
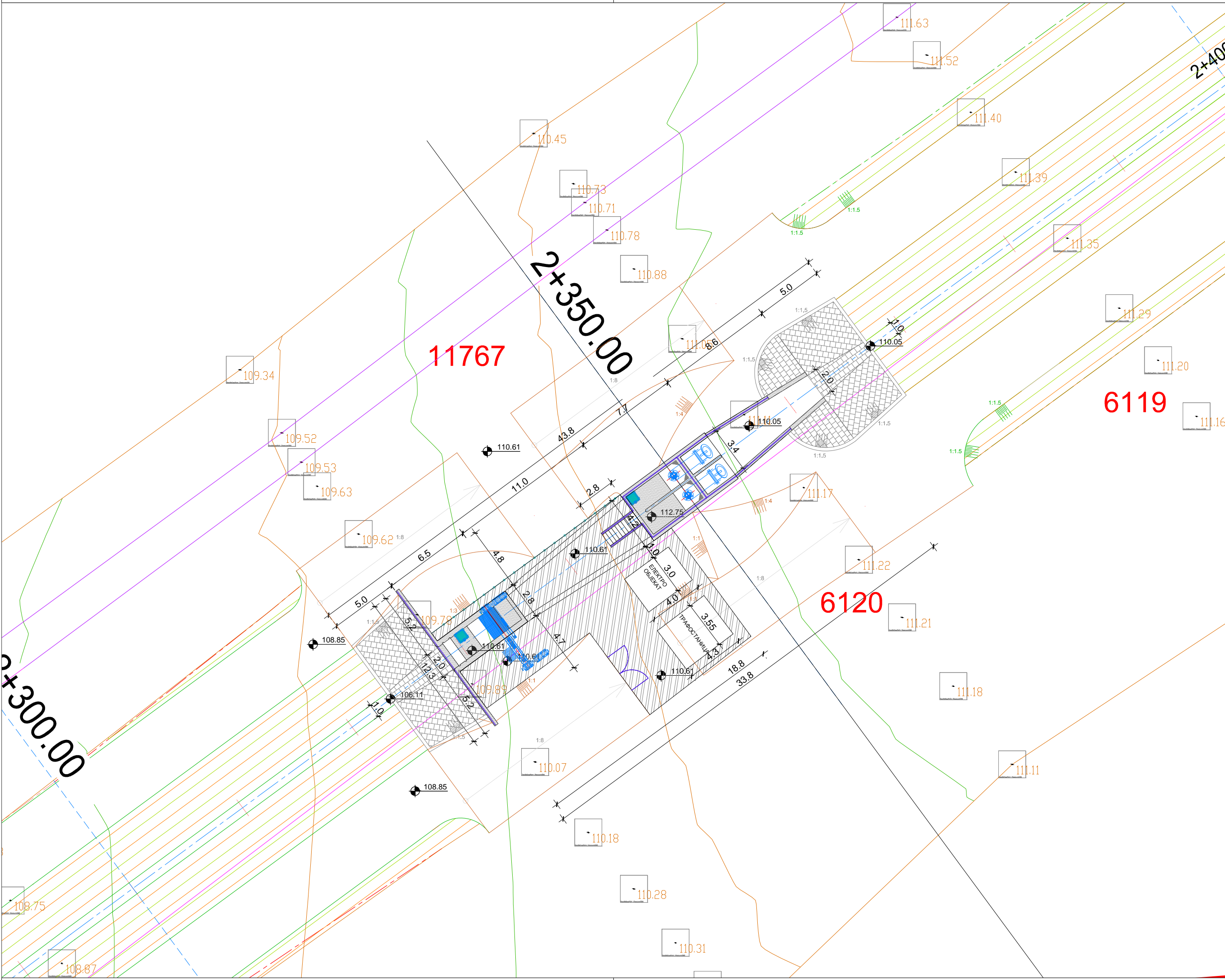
 <b>Hidroizvod d.d.</b> АД за студије, истраживања, пројектовање и инжењеринг са п.о.		Петра Драпшина 56 21000 Нови Сад	Инвеститор: ЈВП "Воде Војводине" Булевар Михајла Пупина 25, Нови Сад
Назив пројекта: <b>Идејно решење регионалног подсистема за наводњавање "Телечка"</b>			Ознака техн. док.:
Одговорни пројектант: <b>Борислав Татарски, дипл.маш.инж.</b> Број лиценце: 332 I661 10	Назив дела пројекта: <b>Захтев о потреби процене утицаја на животну средину</b>	Датум: <b>февруар 2025.</b>	
Пројектант:	Назив објекта: <b>ЦРПНА СТАНИЦА ЦСЗ на км 2+490.00 канала Чонопља-Телечка-Моравица</b>	Размера: <b>R 1:250</b>	
Сарадник: <b>Живан Величков, дипл.маш.инж.</b>	Назив цртежа: <b>МИКРОЛОКАЦИЈА ЦСЗ</b>	Број прилога: <b>5</b>	





 <b>Hydrozavod did</b> АД за студије, истраживања, пројектовање и инжењеринг са п.о.	Петра Драпшина 56 21000 Нови Сад	Инвеститор: ЈВП "Воде Војводине" Булевар Михајла Пупина 25, Нови Сад
Назив пројекта:		Ознака техн. док.:
Идејно решење регионалног подсистема за наводњавање "Телечка"		
Одговорни пројектант:	Назив дела пројекта:	Датум:
Борислав Татарски, дипл.маш.инж. Број лиценце: 332 1661 10	Захтев о потреби процене утицаја на животну средину	фебруар 2025.
Пројектант:	Назив објекта:	Размера:
	ЦРПНА СТАНИЦА ЦС4 на км 0+805.00 канала ДТД-Телечка-Панонија	R 1:250
Сарадник:	Назив цртежа:	Број прилога:
Живан Величков, дипл.маш.инж.	МИКРОЛОКАЦИЈА ЦС4	6





**МИКРОЛОКАЦИЈА**  
- ЦРПНА СТАНИЦА ЦС5 НА КМ 4+940.00 КАНАЛА  
ДТД-ТЕЛЕЧКА-ПАНОНИЈА -

<b>hidrozavod did</b> АД за студије, истраживања, пројектовање и инжењеринг са п.о.		Петра Драпшина 56 21000 Нови Сад	Инвеститор: ЈВП "Воде Војводине" Булевар Михајла Пупина 25, Нови Сад
Назив пројекта: <b>Идејно решење регионалног подсистема за наводњавање "Телечка"</b>			Ознака техн. док.:
Одговорни пројектант: <b>Борислав Татарски, дипл.маш.инж.</b> Број лиценце: 332 I661 10	Назив дела пројекта: <b>Захтев о потреби процене утицаја на животну средину</b>		Датум: <b>фебруар 2025.</b>
Пројектант:	Назив објекта: <b>ЦРПНА СТАНИЦА ЦС5 на км 4+940.00 канала ДТД-Телечка-Панонија</b>		Размера: <b>R 1:250</b>
Сарадник: <b>Живан Величков, дипл.маш.инж.</b>	Назив цртежа: <b>МИКРОЛОКАЦИЈА ЦС5</b>		Број прилога: <b>7</b>